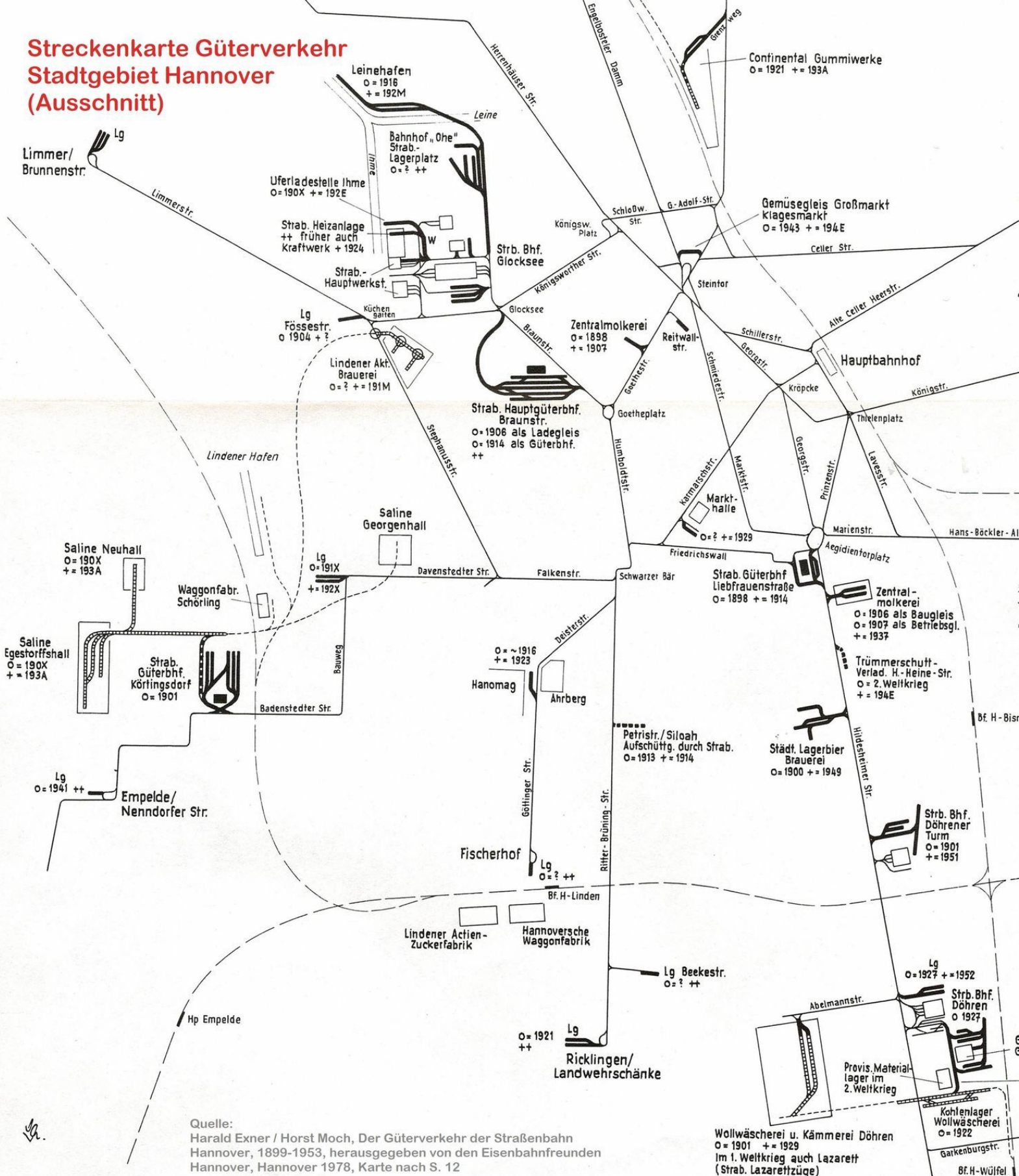


Streckenkarte Güterverkehr Stadtgebiet Hannover (Ausschnitt)













Quelle:
Harald Exner / Horst Moch, Der Güterverkehr der Straßenbahn
Hannover, 1899-1953, herausgegeben von den Eisenbahnfreunden
Hannover, Hannover 1978, Karte nach S. 12


Wollwäscherei u. Kämmerei Döhren
O = 1901 + = 1929
Im I. Weltkrieg auch Lazarett
(Strab. Lazarettzüge)

Kohlenlager
Wollwäscherei
O = 1922
Gartenburgstr.
Bf. H.-Wülfel

Erläuterungen zu den Streckenkarten

	Straßenbahnstrecke (Personen- und Güterverkehr) ein- oder zweigleisig
	Straßenbahngleise nur für Güterverkehr
	Straßenbahnstrecke mit Eisenbahnwagen befahrbar
	Straßenbahn- Gütergleis, nur kurzzeitig
	Straßenbahngleise für Eisenbahnwagen zugelassen
	Werkbahngleise mit Straßenbahn- Güterwagen befahrbar, ohne Oberleitung
	Werkbahn (vereinfacht dargestellt)
	Eisenbahnstrecken

	Straßenbahn- Güterbahnhof
	Drehscheibe
Lg	Ladegleis, öffentlich
W	Gleiswaage

	Inbetriebnahme
+	Stilllegung
++	Stilllegung am 1.12.1953

Buchstaben in den Jahreszahlen:	
A	= Anfang
M	= Mitte
E	= Ende
X	= etwa